
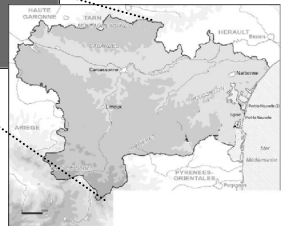
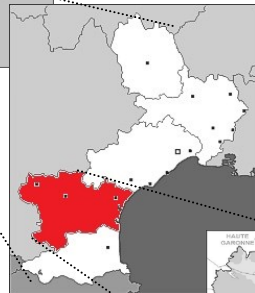
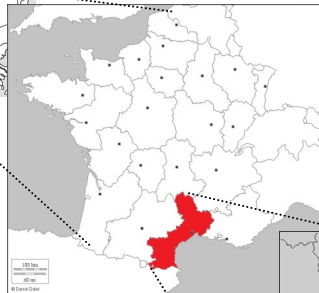
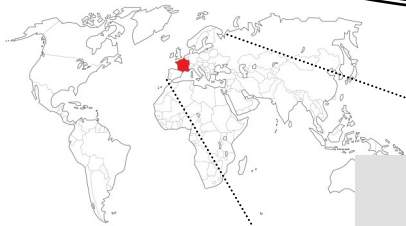


Prénom : .....



# Mon libret d'apprenti géographe



## Mode d'emploi

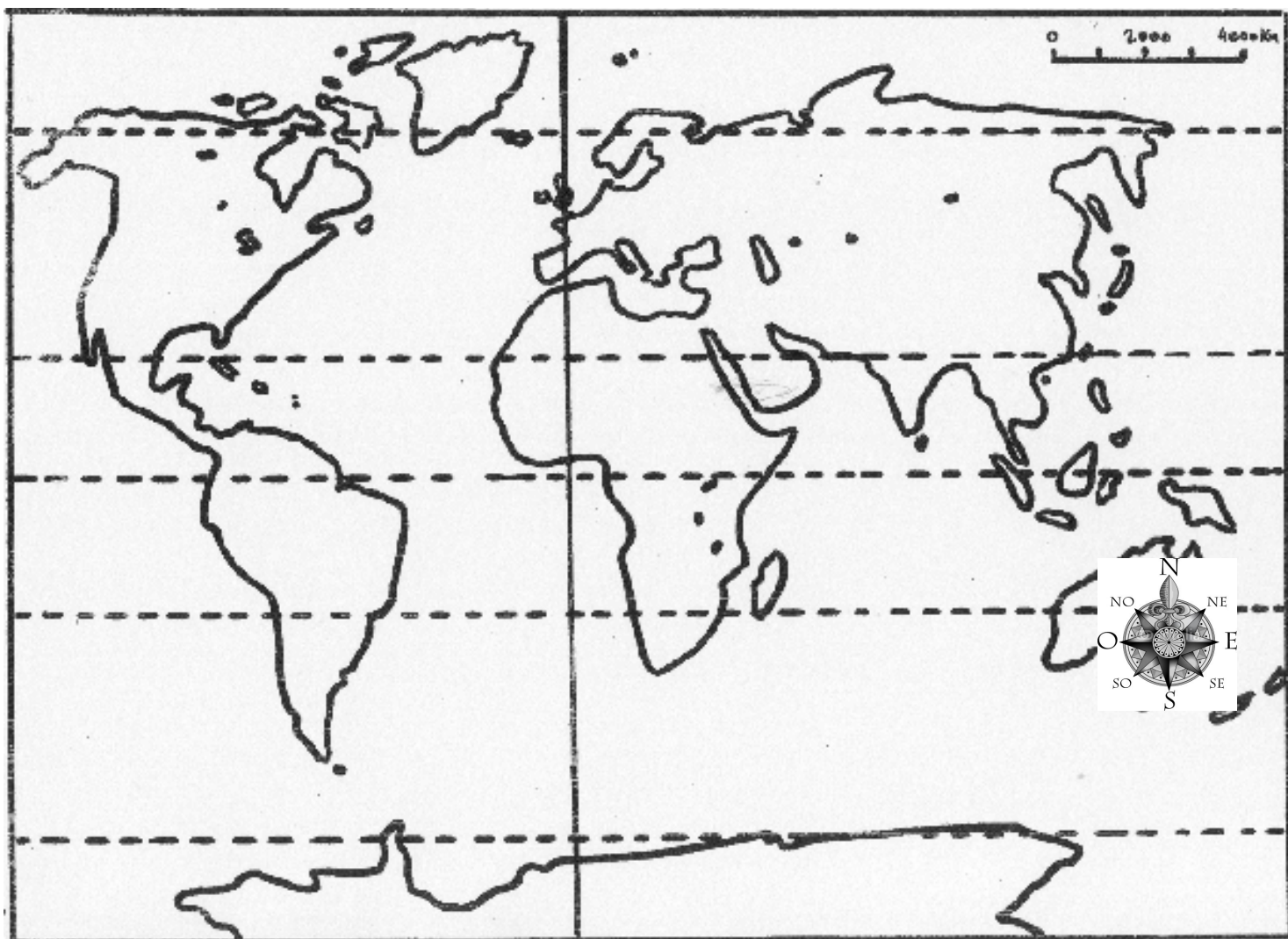
- 1) J'apprends avec des cartes, dans des livres.
- 2) Quand je veux m'évaluer, je travaille avec quelqu'un qui sait (enfant ou adulte) ou qui a la correction sous les yeux (une carte déjà remplie).
- 3) L'autre m'interroge : il me demande de montrer ou de nommer des éléments
  - si j'ai répondu juste et tout de suite, il colorie un rond vert.
  - sinon, il laisse les ronds blancs : je dois continuer à apprendre.
- 4) 3 ronds coloriés = je connais. Je colorie le nom en vert, et je peux le placer sur ma carte.
- 5) Je m'entraîne sur des nouveaux éléments.





## MA PLANETE : LA TERRE (continents, océans, lignes imaginaires)

		Continents		Océans		Lignes et points imaginaires	
niv *	Europe	0 0 0	Océan	0 0 0	Équateur		0 0 0
	Afrique	0 0 0	Atlantique				
	Asie	0 0 0					
	Amérique du Nord	0 0 0	Océan	0 0 0			
	Amérique du Sud	0 0 0	Pacifique				
niv **	Océanie	0 0 0	océan Indien	0 0 0	Pôle Nord	0 0 0	
	Antarctique	0 0 0			Pôle Sud	0 0 0	
niv ***			Océan glacial Arctique	0 0 0	Cercle polaire Arctique	0 0 0	
					Cercle polaire Antarctique	0 0 0	
					Tropique du Cancer	0 0 0	
			Océan glacial	0 0 0	Tropique du Capricorne	0 0 0	

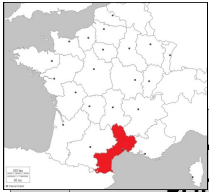




## MON CONTINENT : L'EUROPE (pays, capitales, mers, océans, reliefs)

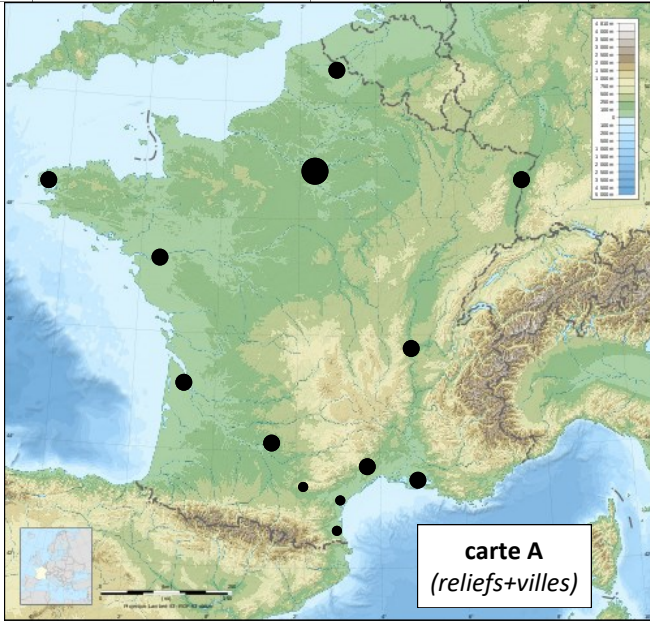
	pays		Capitales		mers et océans		reliefs	
niv *	France	0 0 0	Paris	0 0 0	mer	0 0 0	les Alpes	0 0 0
	Espagne	0 0 0	Madrid	0 0 0	Méditerranée	0 0 0	les Pyrénées	0 0 0
	Royaume- Uni	0 0 0	Londres	0 0 0	océan			
	Allemagne	0 0 0	Berlin	0 0 0	Atlantique			
	Italie	0 0 0	Rome	0 0 0				
niv **	Portugal	0 0 0	Lisbonne	0 0 0	mer du Nord	0 0 0	la Sierra Nevada	0 0 0
	Grèce	0 0 0	Athènes	0 0 0	Manche	0 0 0	le Mont Oural	0 0 0
	Belgique	0 0 0	Bruxelles	0 0 0				
	Suisse	0 0 0	Berne	0 0 0				
niv ***	Irlande	0 0 0	Dublin	0 0 0	mer Baltique	0 0 0	les Carpates	0 0 0
	Pays-Bas	0 0 0	Amsterdam	0 0 0	mer de Norvège	0 0 0	le Caucase	0 0 0
	Autriche	0 0 0	Vienne	0 0 0	mer Noire	0 0 0	les monts	0 0 0
	Pologne	0 0 0	Varsovie	0 0 0	mer Caspienne	0 0 0	scandinaves	
	Russie	0 0 0	Moscou	0 0 0				





## MON PAYS : LA FRANCE (*villes, reliefs, fleuves, routes*)

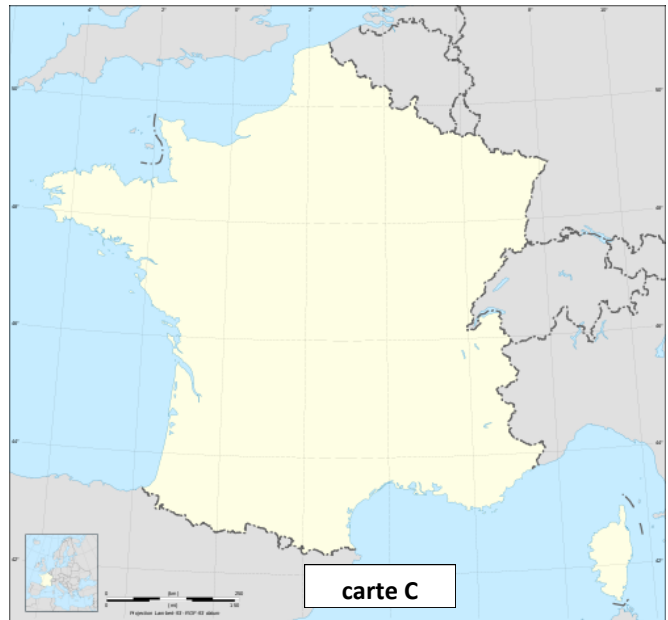
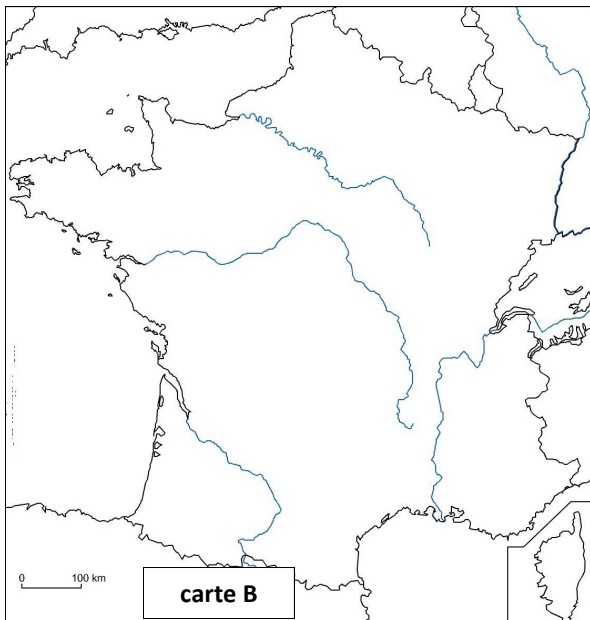
Villes principales		Fleuves principaux		Reliefs principaux		Aux frontières		
niv *	Paris	0 0 0	Garonne	0 0 0	Pyrénées	0 0 0	Sud-Est : Mer Méditerranée	0 0 0
	Carcassonne	0 0 0	Seine	0 0 0			Sud-Ouest : Espagne	0 0 0
	Narbonne	0 0 0					Ouest : Océan Atlantique	0 0 0
	Perpignan	0 0 0						
	Toulouse	0 0 0						
niv **	Montpellier	0 0 0	Loire	0 0 0	Alpes	0 0 0	Est-Sud-Est : Italie	0 0 0
	Marseille	0 0 0					Nord-Ouest : Manche, Royaume-Uni	0 0 0
	Bordeaux	0 0 0					Nord-Est : Allemagne	0 0 0
	Lyon	0 0 0						
niv ***	Strasbourg	0 0 0	Rhône	0 0 0	Massif Central Vosges	0 0 0 0 0 0	Est : Suisse	0 0 0
	Lille	0 0 0	Rhin	0 0 0			Nord-Nord-Est : Belgique, Luxembourg	0 0 0
	Nantes	0 0 0						
	Brest	0 0 0						



Il y a 3 types de cartes, avec plus ou moins d'aide.

Quand tu sais montrer les éléments sur la carte A, entraîne-toi à les montrer sur la carte B, puis sur la carte C.

Le mieux, quand tu travailles la carte B, c'est de cacher la carte A...





## MON PAYS : La France des Régions

(12 Régions Métropole + Corse + 5 DROM + capitales de Régions)

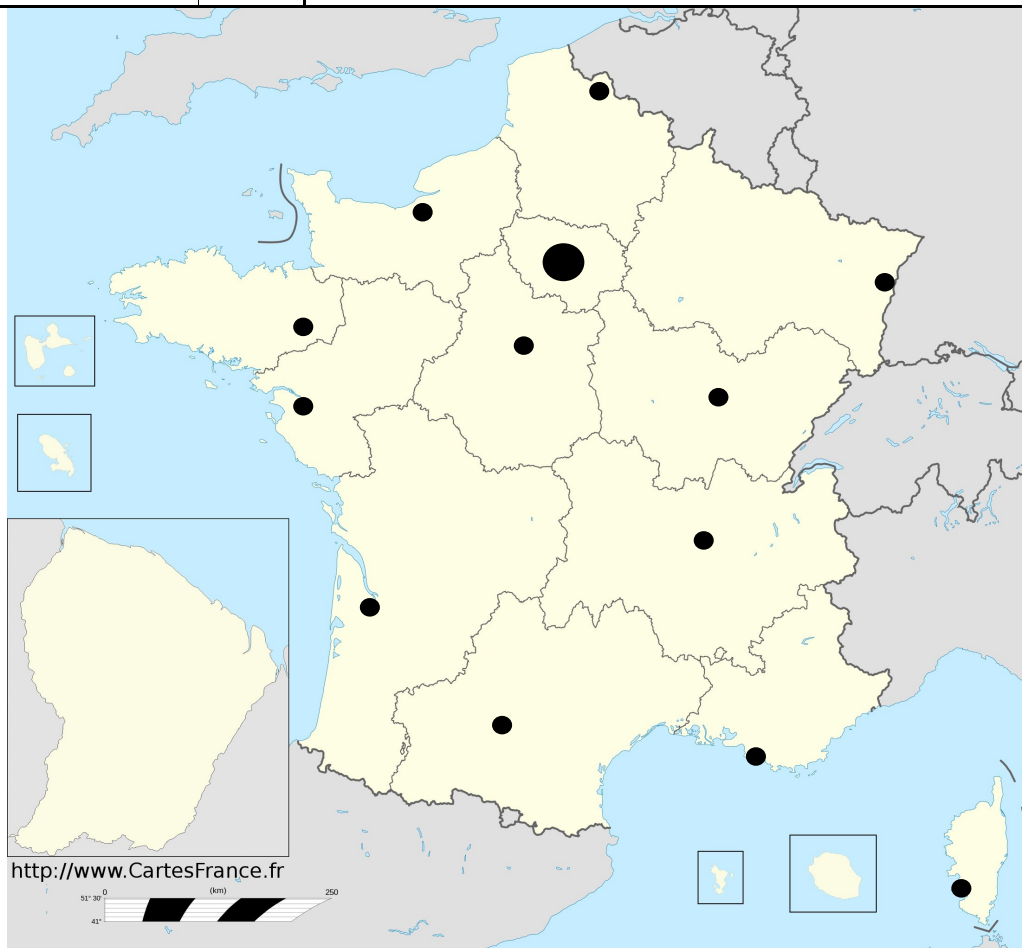
Niv \* : 5 Régions + capitales

Niv \*\* : 10 Régions + capitales

Niv \*\*\* : 18 Régions + capitales

Régions de la façade Sud (du Sud au Sud-Est)		Régions de la façade Ouest (du Sud-Ouest à l'Ouest-Nord-Ouest)		Régions de la zone Nord (du Centre au Nord)	
Occitanie (Toulouse)	0 0 0	Nouvelle Aquitaine (Bordeaux)	0 0 0	Centre-Val-de-Loire (Orléans)	0 0 0
PACA (Nice)	0 0 0	Pays de la Loire (Nantes)	0 0 0	Ile-de-France (Paris)	0 0 0
Corse (Ajaccio)	0 0 0	Bretagne (Rennes)	0 0 0	Normandie (Caen)	0 0 0
				Hauts-de-France (Lille)	0 0 0

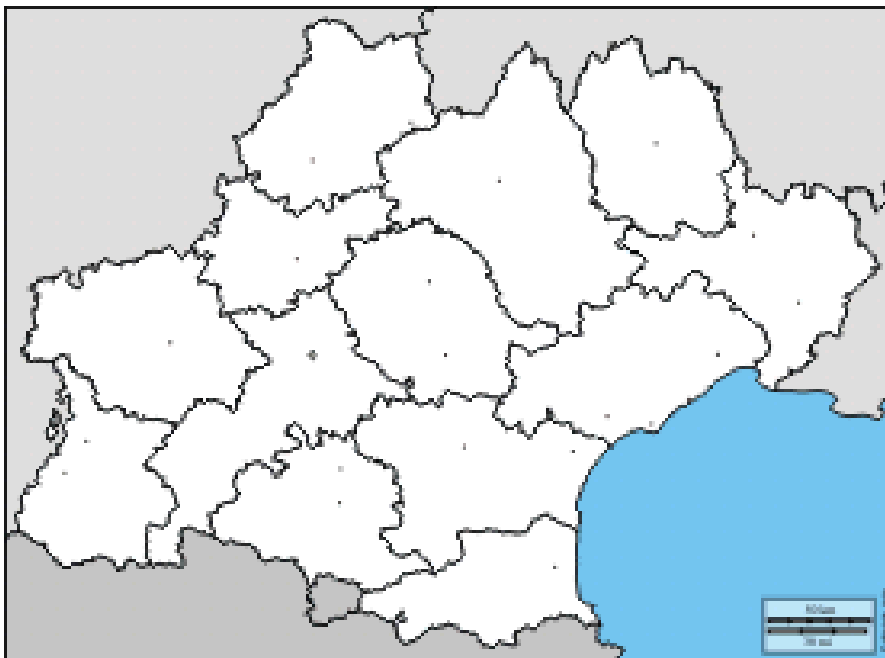
Régions de l'Est (du Nord-Est à l'Est)		Principales régions des DOM-TOM (et leur situation dans le monde)	
Grand Est (Strasbourg)	0 0 0	Martinique (Fort-de-France, océan Atlantique, Antilles)	0 0 0
Bourgogne-Franche-Comté (Dijon)	0 0 0	Guadeloupe (Basse-Terre, océan Atlantique, Antilles)	0 0 0
Auvergne-Rhône-Alpes (Lyon)	0 0 0	Guyane (Cayenne, Amérique du Sud)	0 0 0
		La Réunion (St-Denis, océan Indien, près de Madagascar)	0 0 0
		Mayotte (Dzaoudzi, océan Indien, près de Madagascar)	0 0 0





## MA REGION : L'OCCITANIE (*reliefs, départements, villes, fleuves*)

	Départements		Villes principales		Éléments naturels principaux		Aux frontières	
niv *	Aude (11)	0 0 0	Carcassonne	0 0 0	mer	0 0 0	Sud-Est : mer	0 0 0
			Narbonne	0 0 0	Méditerranée	0 0 0	Méditerranée	0 0 0
	Pyrénées Orientales (66)	0 0 0	Perpignan	0 0 0	Pyrénées	0 0 0	Sud : Espagne	
	Ariège (09)	0 0 0	Foix	0 0 0	Montagne Noire	0 0 0		
	Haute-Garonne (31)		Toulouse	0 0 0	Corbières			
niv **	Hérault (34)	0 0 0	Montpellier	0 0 0	fleuve Garonne	0 0 0	Est : région PACA	0 0 0
	Tarn (81)	0 0 0	Albi	0 0 0	fleuve Aude	0 0 0	Ouest : région Nouvelle-Aquitaine	0 0 0
	Gard (30)	0 0 0	Nîmes	0 0 0				
niv ***	Lozère (48)	0 0 0	Mende	0 0 0	fleuve Hérault	0 0 0	Nord : région Auvergne-Rhône-Alpes	0 0 0
	Aveyron (12)	0 0 0	Rodez	0 0 0	Cévennes	0 0 0		
	Lot (46)	0 0 0	Cahors	0 0 0				
	Tarn-et-Garonne (82)	0 0 0	Montauban	0 0 0				
	Gers (32)	0 0 0	Auch	0 0 0				
	Hautes-Pyrénées (65)	0 0 0	Tarbes	0 0 0				



Carte A :  
pour repérer les départements, les villes et les frontières

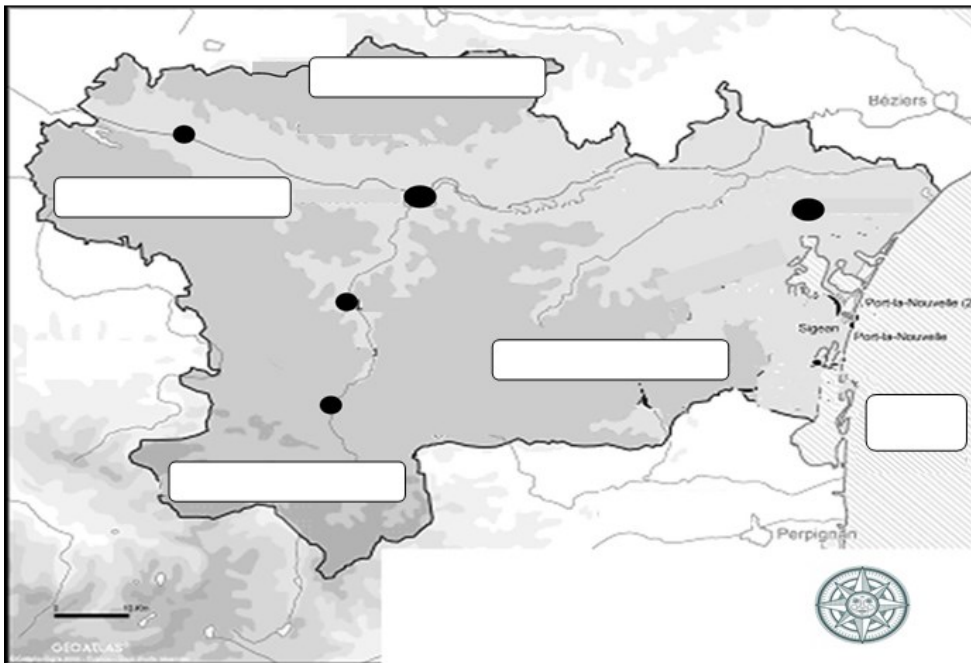
Carte B :  
pour repérer les éléments naturels (fleuves et reliefs) et les frontières





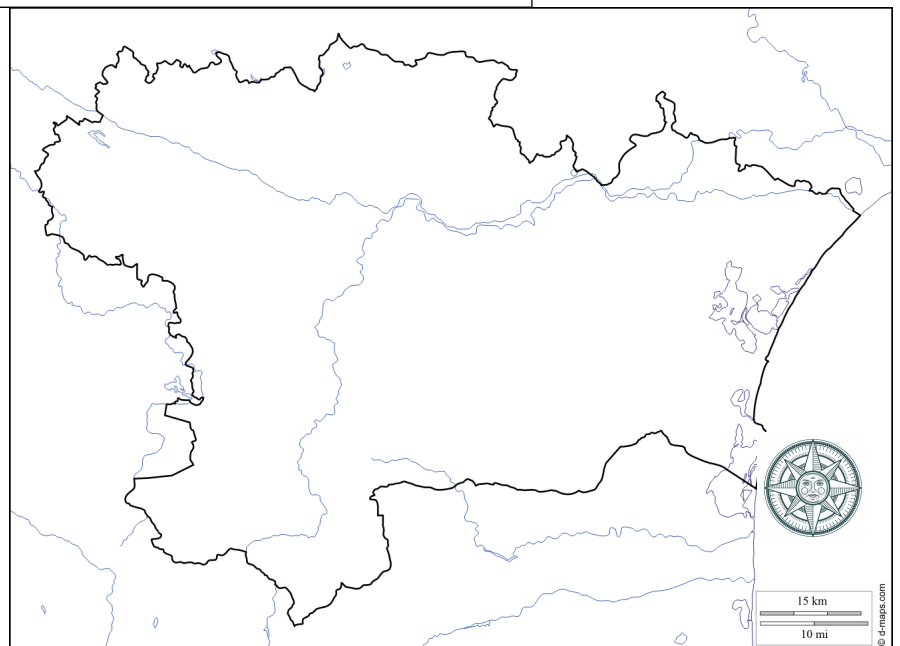
**MON DEPARTEMENT : L'AUDE** (*villes, reliefs, fleuves, routes, zones*)

		Villes principales		Éléments naturels principaux		Aux frontières	
niv	Carcassonne	O O O	Mer Méditerranée	O O O	Est : mer Méditerranée	O O O	
*	Narbonne	O O O	fleuve Aude	O O O	Sud : département des P.O.	O O O	
niv	Castelnaudary	O O O	Montagne Noire et	O O O	Est : département de l'Ariège	O O O	
	Limoux	O O O	Cabardès		Nord-Est : département de	O O O	
**	Quillan	O O O	Canal du Midi	O O O	l'Hérault		
			Corbières	O O O			
niv			Pays de Sault	O O O	Nord-Ouest : département du Tarn	O O O	
***			Lauragais	O O O	Nord-Est : département Haute-Garonne	O O O	



Carte A :  
avec quelques repères pour aider

Carte B :  
sans aides : tu as des images mentales dans la tête



**MA VILLE : CARCASSONNE** (*zones et quartiers, routes*)

	Quartiers		Hameaux et alentours		Loisirs, zones d'activité commerciale (ZAC) et zones industrielles (ZI)		Voies de communication	
niv *	La Bastide	0 0 0	Berriac	0 0 0	Lac de La Cavayère	0 0 0	Canal du Midi	0 0 0
	La Cité / Barbacane	0 0 0	Maquens	0 0 0	Golf de Carcassonne	0 0 0	Voie ferrée	0 0 0
niv **	La Prade	0 0 0	Montlegun	0 0 0	ZAC Cité 2	0 0 0	D6113	0 0 0
	Palais	0 0 0	Montredon	0 0 0	ZAC Salvaza	0 0 0		
	Laconte	0 0 0			ZAC Pont Rouge	0 0 0		
niv ***	Capucins	0 0 0	dir Toulouse	0 0 0	ZI Félines / Cucurlis	0 0 0	A61/E80	0 0 0
	Grazailles /	0 0 0	dir Narbonne	0 0 0	ZI La Bourriette	0 0 0		
	La Reille		dir Limoux	0 0 0	ZAC/ZI Arnoulette /	0 0 0		
	St-Jacques/ Le Viguié	0 0 0	dir Mazamet	0 0 0	Estagnol			

Pour apprendre, trace le schéma de la ville, à main levée, et place les éléments.